

MINISTERO DEI BENI E DELLE ATTIVITA' CULTURALI
E DEL TURISMO
SOPRINTENDENZA ARCHEOLOGIA, BELLE ARTI
E PAESAGGIO DEL FRIULI VENEZIA GIULIA

comuni di FAGAGNA e MERETO DI TOMBA (UD)

intervento urgente di protezione civile per la sistemazione idraulica a salvaguardia dei centri abitati e della viabilità dagli allagamenti originati dal 'sistema delle Lavie' nei comuni di **Basiliano, Fagagna, Mereto di Tomba e San Vito di Fagagna**
commessa 298 - CUP G24H15001220002 - CIG ZD61FE8851

OGGETTO: documento di valutazione di interesse archeologico (D.Lgs. 163/2006, ss.mm. artt. 95)

committente:
Consorzio di Bonifica Pianura Friulana
Viale Europa Unita, 141
33100 - Udine (UD)

ARxE di L. Mandruzzato e C. s.n.c.
Scala Santa, 174 34135 TRIESTE
P.I. 01126230323
mail: info@arxenc.it - pec: arxe@legalmail.it

DOCUMENTO REDATTO DA:
dott.ssa L. Mandruzzato
elenco degli operatori abilitati n. 416

TAVOLA 02:
posizionamento dei siti archeologici;
base cartografica:
Carta Tecnica Regionale Friuli Venezia Giulia
formato numerico *.dxf scala 1:5000
stralcio unione elementi:
066052, 066063, 066091, 066092, 066103, 066104
- stampa in scala 1:10.000
file di riferimento: FAG18_VIARC.dwg
layout: TAV.02






in **azzurro**:
intervento di scavo
in **magenta**:
limiti comunali
in **rosso**:
numeri di riferimento alle schede

SITI ARCHEOLOGICI CENSITI


ETA' PREISTORICA E PROTOSTORICA

 castelliere

ETA' ROMANA

-  ritrovamento di superficie
-  rinvenimento sporadico / erratici
-  evidenze strutturali / abitative
-  necropoli / sepoltura
-  strada / asse viario - ricostruzione

ETA' MEDIEVALE E POST MEDIEVALE

 strada / asse viario - ricostruzione

rielaborazione grafica:
Massimo Brani

